





España

Ocupación de áreas protegidas

Embalses en espacios protegidos

TIPO DE ESPACIO	NOMBRE DEL ESPACIO/ÁREA (ha)	COMUNIDAD AUTÓNOMA	EMBALSE	SUPERFICIE DEL EMBALSE PRESENTE EN EL ÁREA NATURAL (ha)	PROPORCIÓN EMBALSE/ESPACIO NATURAL
 RESERVAS DE LA BIOSFERA	330.460			2.365	0,72%
	Monfragüe/116.160	Extremadura	Torrejón-Tajo, Torrejón-Tietar, Alcántara	2.301	1,98%
	Sierra de Cazorla Segura y las Villas/214.300	Andalucía	La Vieja, Anchuricas	64	0,03%
 PARQUES NACIONALES	18.396			1.135	
	Monfragüe/18.396	Extremadura	Torrejón-Tajo, Torrejón-Tietar, Alcántara	1.135	
 HUMEDALES RAMSAR	397			298	75,00%
	Colas del Embalse de Ullibarri/397	País Vasco	Ullibarri	298	100,00%
 PARQUES NATURALES	136.915			3.696	1,97%
	Sierras de Cazorla Segura y Las Villas/209.920	Andalucía	La Vieja, Anchuricas	64	
	Montes Invernadeiro/5.772	Galicia	Las Portas	93	1,63%
	Arribes del Duero/106.105	Castilla y León	Villalcampo, Castro, Aldeadávila y Saucelle	1.203	1,13%
	Tajo Internacional/25.088	Extremadura	Cedillo	1.400	5,58%
	TOTAL RESERVA BIOSFERA, PARQUES NACIONALES Y NATURALES Y HUMEDALES RAMSAR	467.772			5.359
TOTAL ESPACIOS DE RED NATURA (LICs y ZEPAS)	792.182			13.613	1,72%

· Designaciones de las principales áreas protegidas: ZEPA (SPA): Zona de especial protección para aves, de acuerdo a la Directiva de aves de la CE.LIC (SIC): Lugar de importancia comunitaria, de acuerdo a la Directiva de hábitats de la CE.ZEC (SAC): Zona especial de conservación, de acuerdo a la Directiva de hábitats de la CE.Ramsar: Humedales de importancia internacional de acuerdo al Convenio firmado en Ramsar.SSSI: Site of special scientific interest (Zonas de interés científico especial de Reino Unido).NSA: National scenic areas (Áreas pintorescas nacionales de Reino Unido).NNR: National nature reserve (Reserva nacional de la naturaleza de Reino Unido).

· No se contabiliza los espacios naturales Parque Nacional de Monfragüe ni Parque Natural de Sierras de Cazorla, Segura y Las Villas debido a que ya se refleja la mayor superficie, declarada Reserva de la Biosfera.